

Tour des Monats Januar 2025

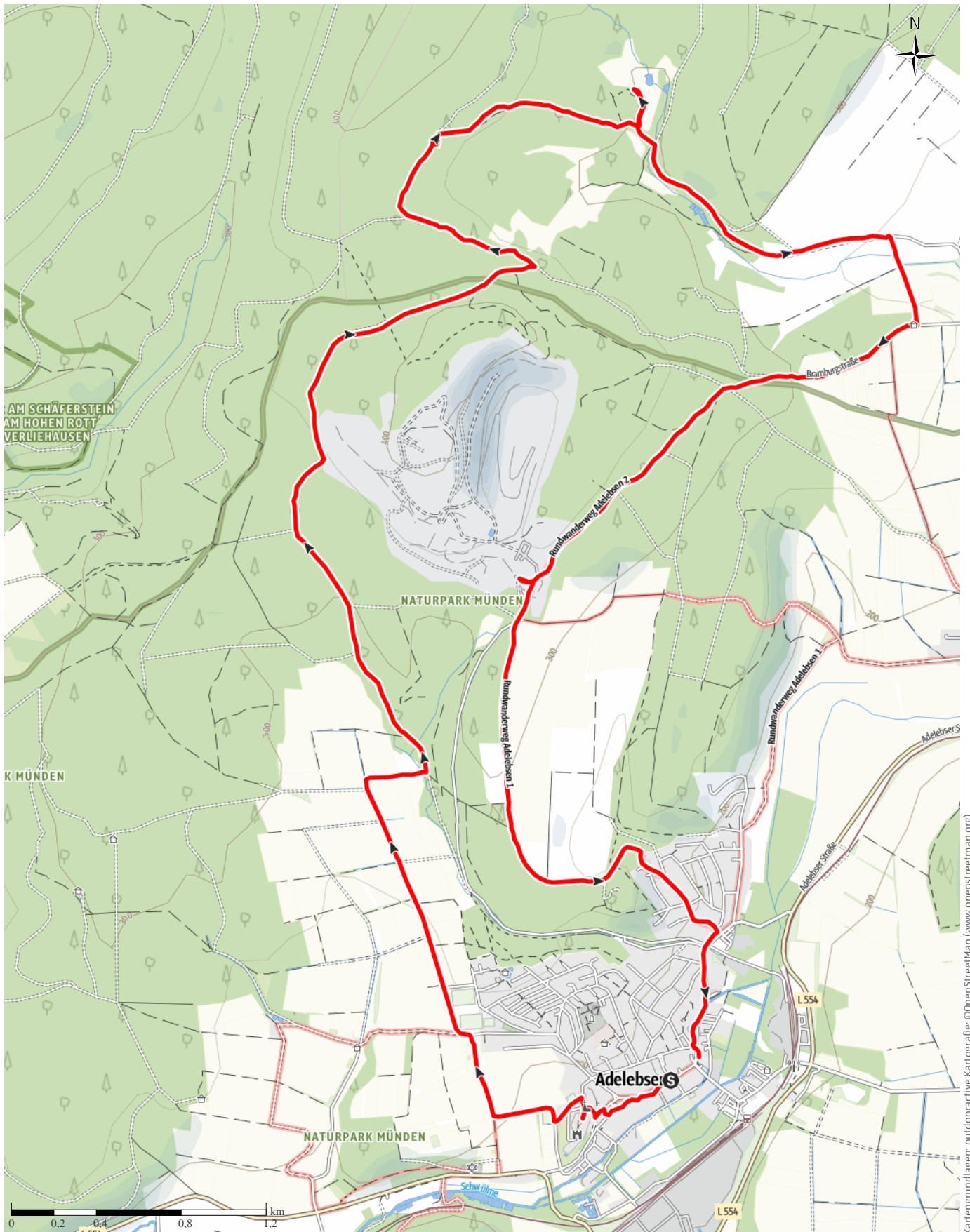
↔ 17,4 km

🕒 4:35 h

⬆️ 344 m

⬆️ 348 m

Schwierigkeit schwer



Tour des Monats Januar 2025

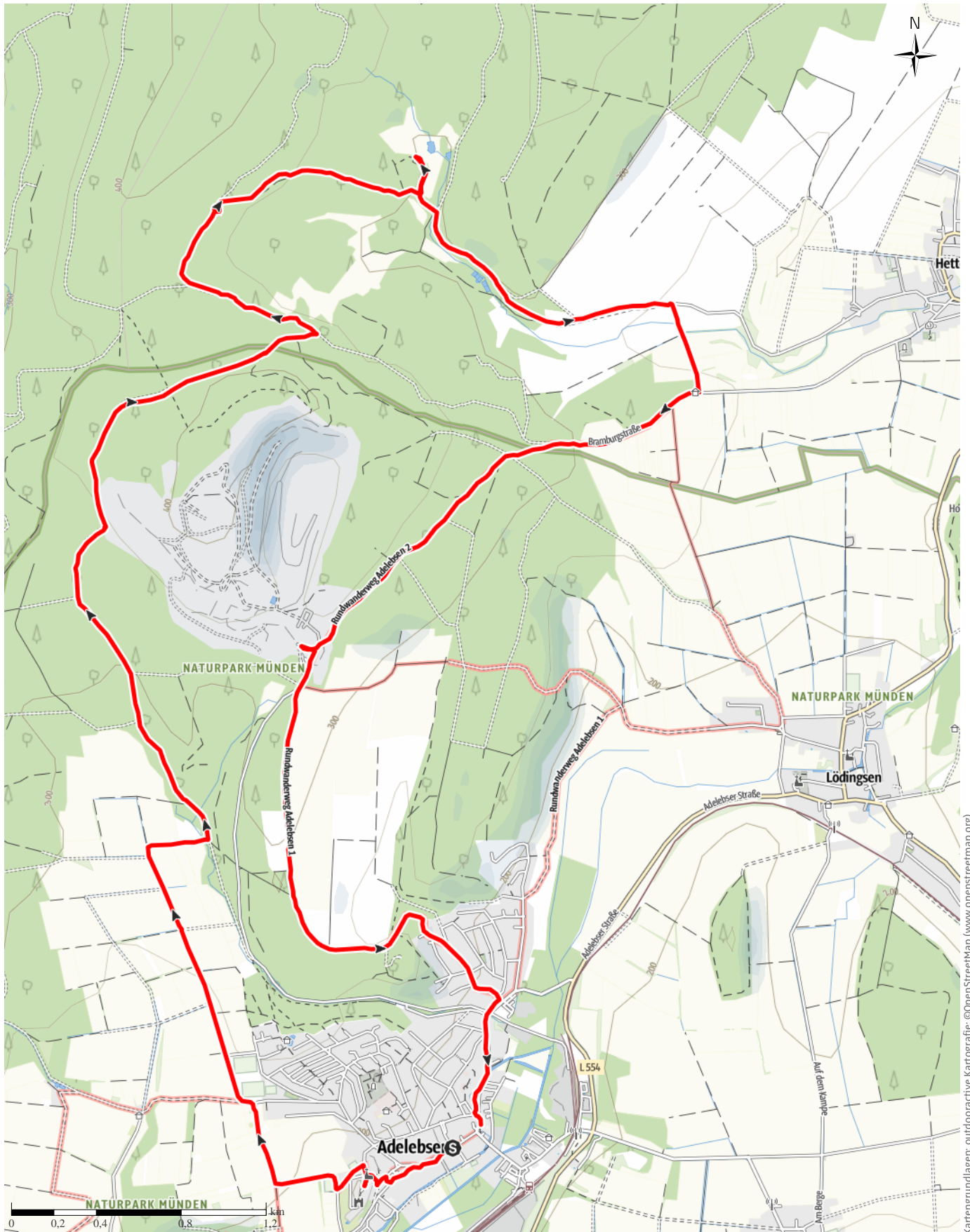
↔ 17,4 km

🕒 4:35 h

▲ 344 m

▼ 348 m

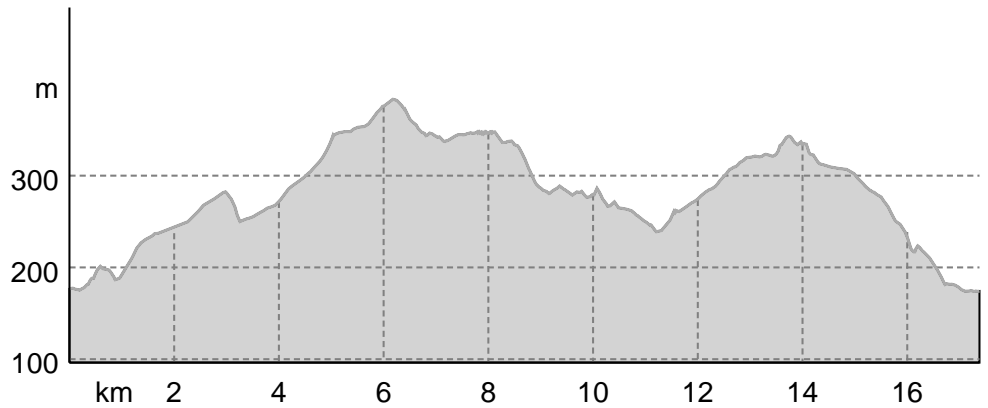
Schwierigkeit schwer



Kartengrundlagen: outdooractive Kartografie; ©OpenStreetMap (www.openstreetmap.org)

Tour des Monats Januar 2025

Höhenprofil



Tourdaten

Wanderung

Strecke ↔ 17,4 km

Dauer ⌚ 4:35 h

Aufstieg ▲ 344 m

Abstieg ▼ 348 m

Fitness ●●●●●●

Technik ●●●●●●

Höhenlage

383 m

174 m



Christiane Mülle

Aktualisierung: 10.12.2024

Tour zum Mitnehmen für iPhone und Android



QR-Code scannen und diese Tour offline speichern, mit Freunden teilen und mehr.

Webseite

<https://www.alpenvereinaktiv.com/s/IXAzFe>